

# Tour Bad Münstereifel – Rursee

## Inhalt

		Seite
Streckenverlauf	-	2
Übersichtskarte	-	3
Detaillkarten	-	4-7













### Empfehlungen:

Von Heimbach zur Abtei Mariawald. Tolle Kurvenstrecke allerdings Ausschilderung 50km/h (Wird radarüberwacht).

Gaststätte in Abtei Mariawald mit der „berühmten“ Erbsensuppe empfiehlt sich für eine Rast.

Alternativ Motorradtreff bei Schwammenaul. Dieser ist ca. 1 km vor der Staumauer rechts auf einem tiefgelegenen Parkplatz. Auch eine schöne Kurvenstrecke mit mobiler Radarüberwachung Gerne, aber nicht ausschließlich an der Gefällstrecke vor dem Motorradtreff.

Wegbeschreibung von D53902 Bad Münstereifel nach D53902 Bad Münstereifel  
 über D53902 Bei Bad Münstereifel / Arloff, D53894 Bei Mechernich, D53894 Bei Mechernich / Bleibuir, D52396 Bei Heimbach /  
 Hergarten, D52396 Bei Heimbach / Abtei Mariawald, D52

	Zeit	Weg	Anweisung
	13:16	0,0	Bei Bad Münstereifel auf die L165
	13:21	6,3	Bei Arloff (für 250 m)
	13:36	20,1	Bei Mechernich, B477 auf die B477
	13:44	28,5	Bei Bleibuir (für 200 m)
	13:49	33,2	Bei Hergarten, B265 auf die B265
	13:58	41,2	Bei Abtei Mariawald, L249 auf die L249
	14:05	47,4	Bei Schwammenauel (für 1350 m)
	14:19	66,3	Bei Schleiden, B265 auf die B265
	14:27	74,5	Bei Sistig, L203 auf die L203
	14:46	92,4	Bei Boudersath (für 130 m)
	14:49	95,6	Bei Hohn
	15:00	105,5	Bei Mutscheid, L165 auf die L165
	15:08	112,8	Bei Scheuerheck, L113 auf die L113
	15:18	121,8	Bad Münstereifel

