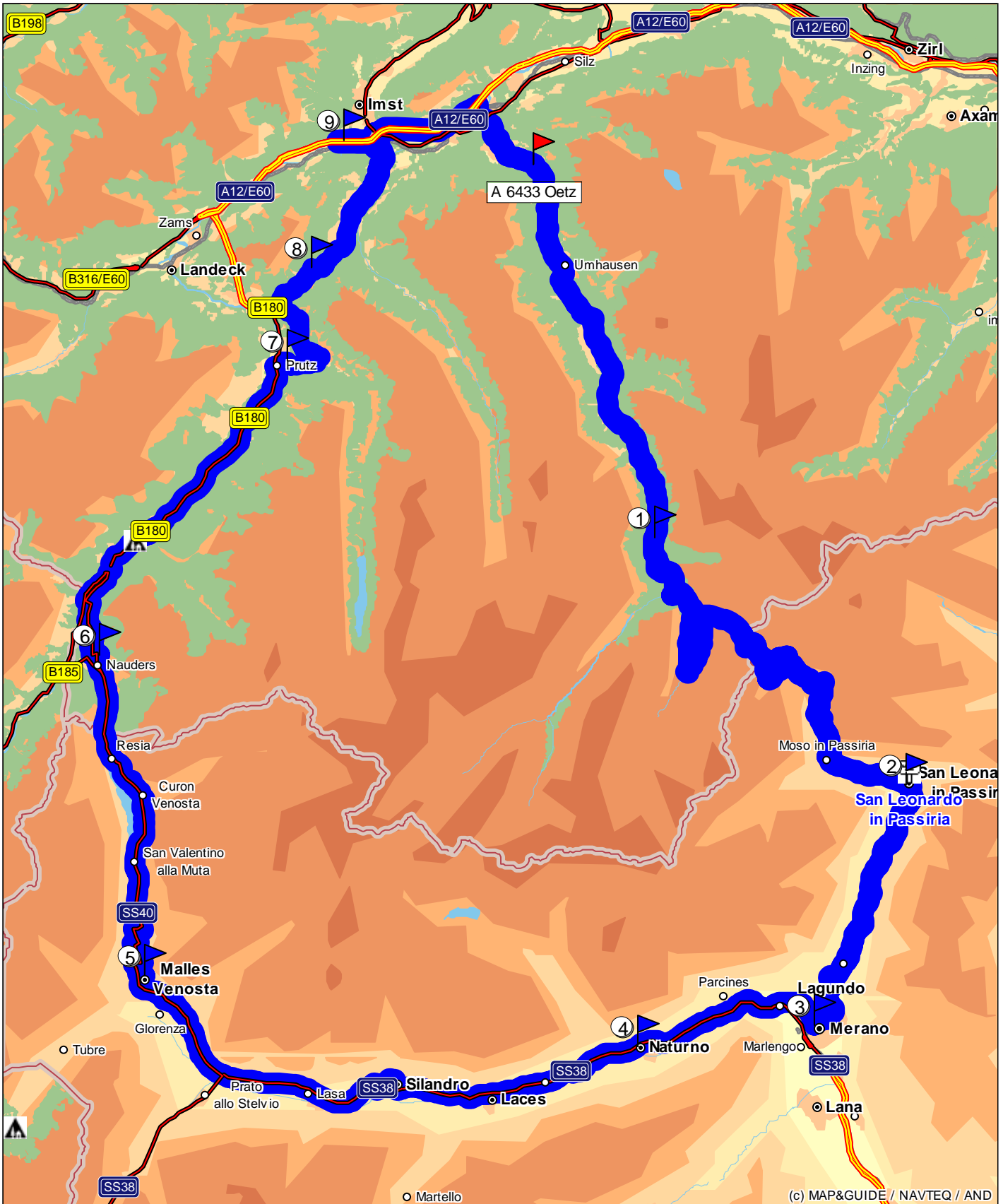
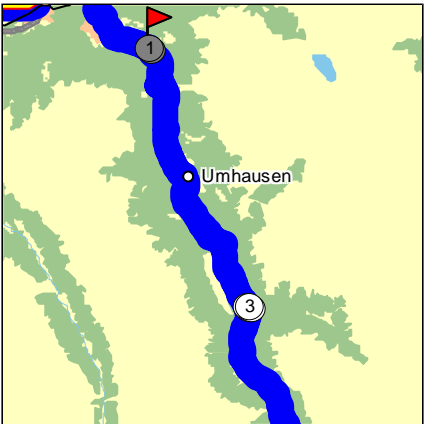
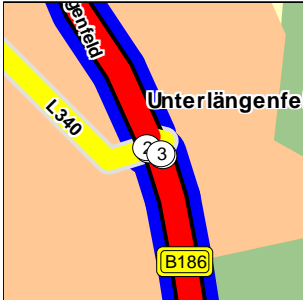
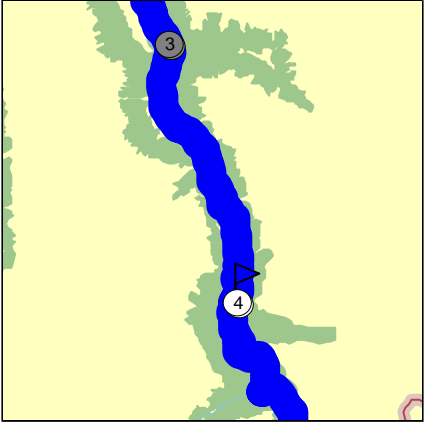
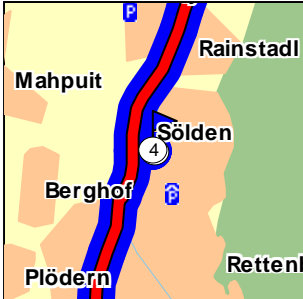
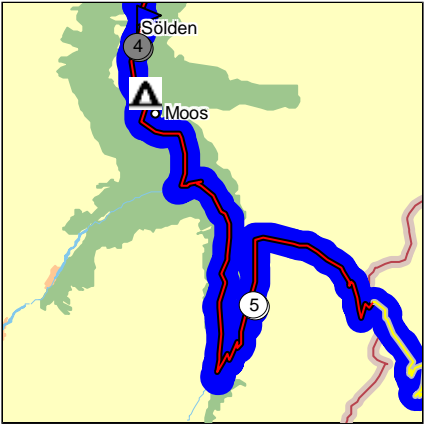
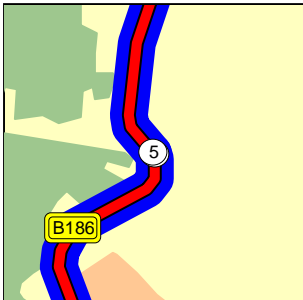
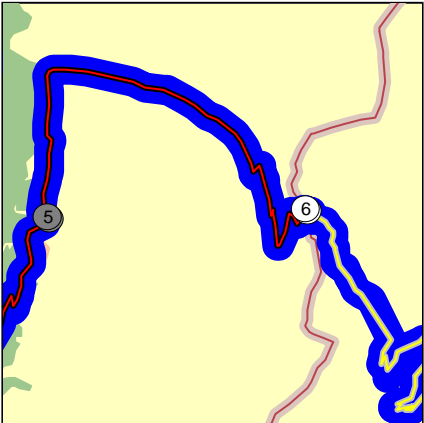
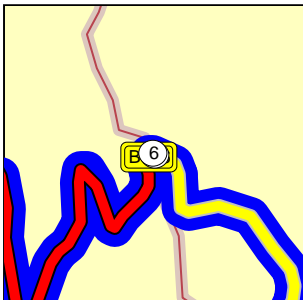

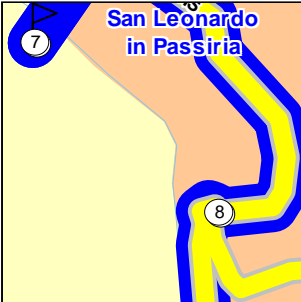




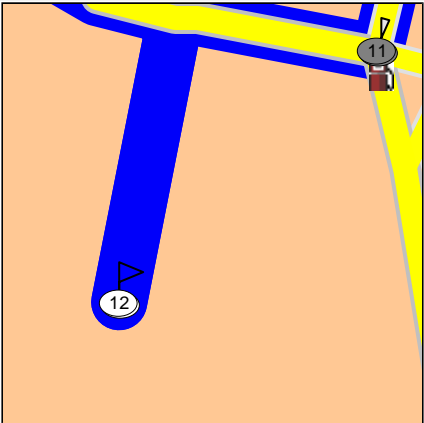


Ötz -Timmelsjoch - St. Leonhard- Meran - Schlanders - Nauders - Imst- Ötz


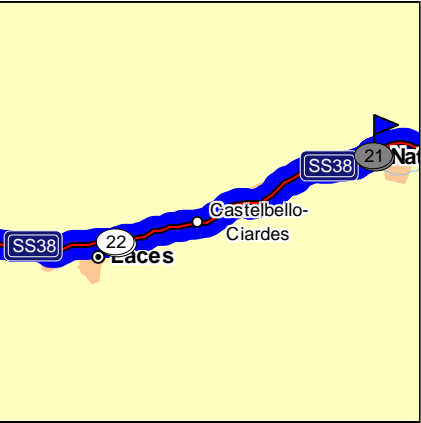








Strecke: 268,5 km

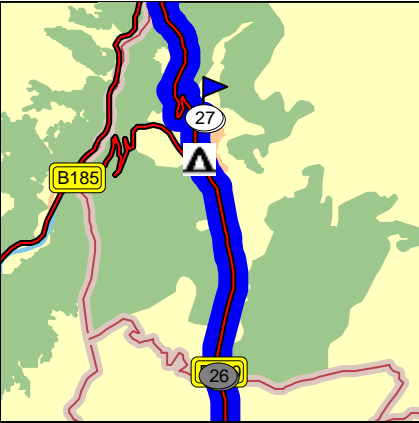
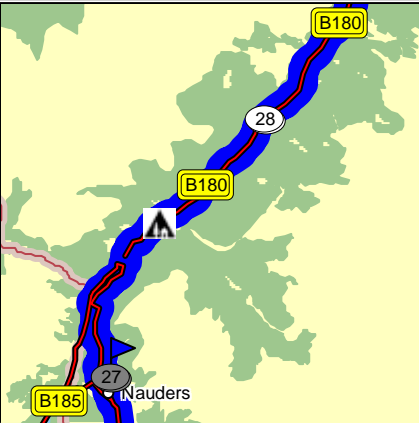
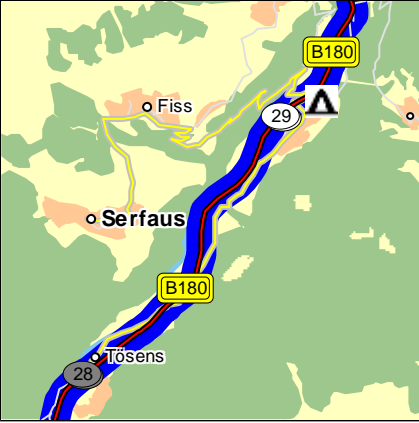
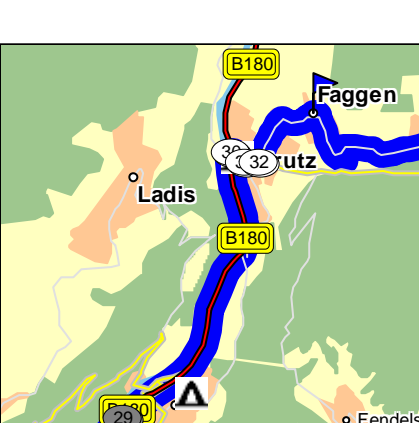
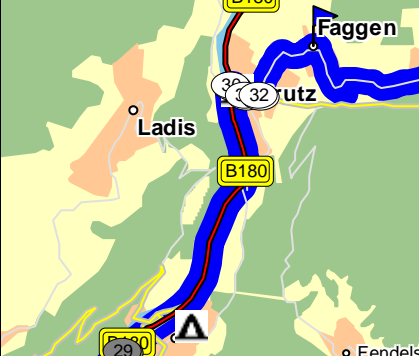

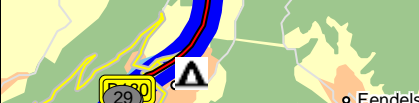


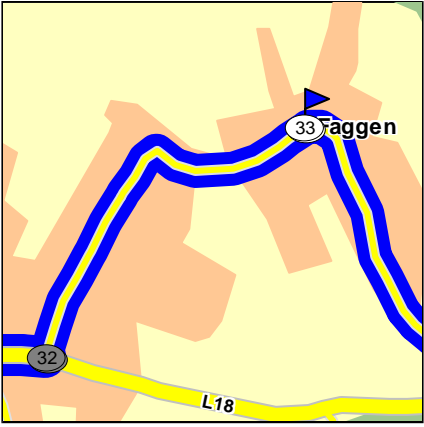
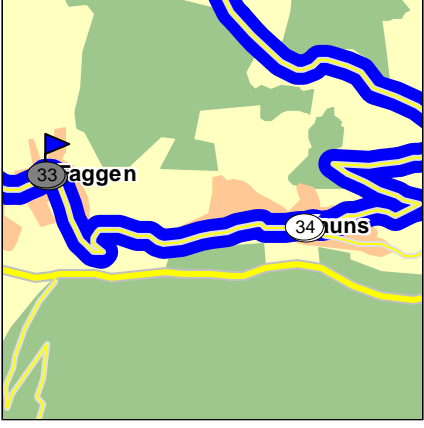
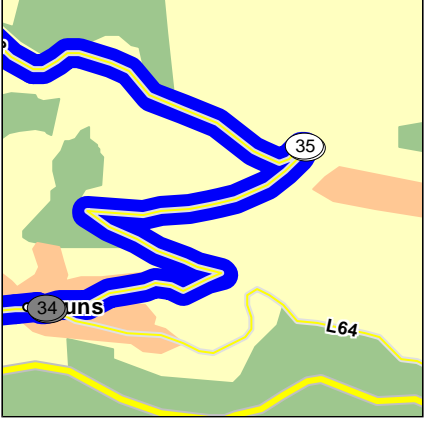
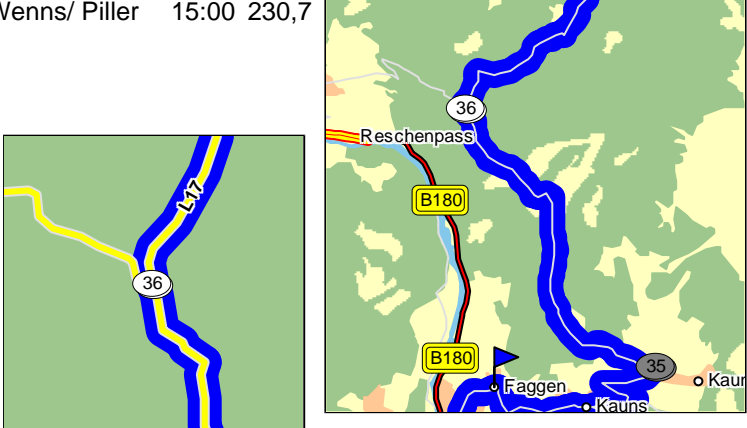
Nr.	Beschreibung	Zeit	km	Abschnittskarten
1	A 6433 Oetz Richtung A 6450 Sölden	10:00	0,0	
2	links abbiegen auf B186 Unterlängenfeld Richtung A 6450 Sölden	10:23	17,2	
3	rechts abbiegen auf B186 Unterlängenfeld Richtung A 6450 Sölden	10:23	17,2	
				
4	A 6450 Sölden Richtung Grenze A - I	10:39	30,7	
				
5	geradeaus weiter auf B186 Timmelsjochstrasse Richtung Grenze A - I	11:00	47,0	
				
6	an Grenze A - I geradeaus weiter auf Passo Rombo (SS44BIS) Richtung bei I 39015 San Leonardo in Passiria	11:07	54,5	
				

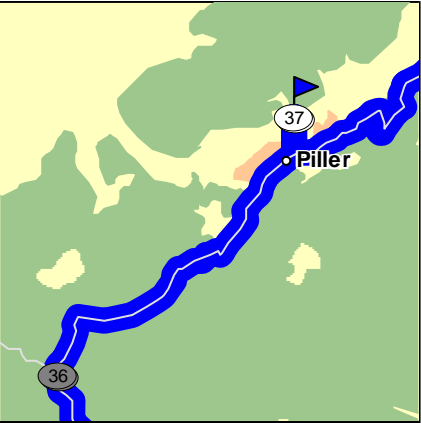
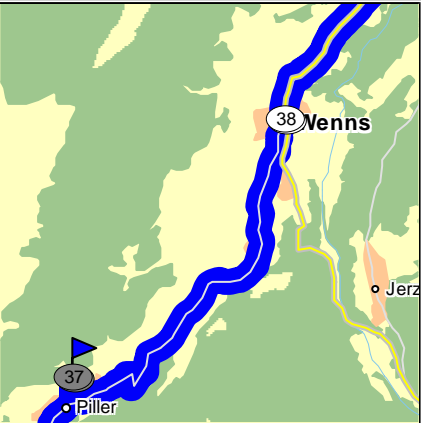
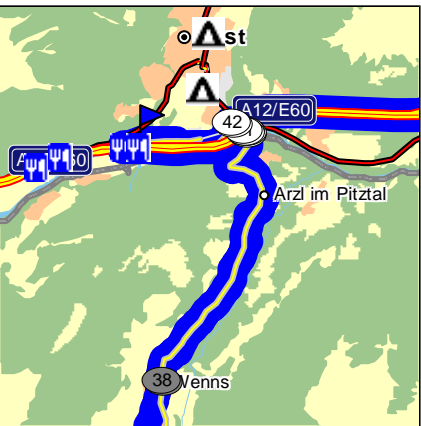
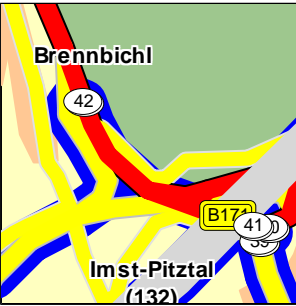
Nr.	Beschreibung	Zeit	km	Abschnittskarten
7	bei I 39015 San Leonardo in Passiria Richtung bei I 39012 Merano	11:47	83,1	
8	rechts abbiegen auf Passeirer Strasse/Via Passiria (SS44) Richtung bei I 39012 Merano	11:49	83,9	
				
9	rechts abbiegen auf Sankt Georgen Strasse/Via San Giorgio (SS44) Richtung bei I 39012 Merano	12:19	103,4	
				
10	links abbiegen auf Piave Strasse/Via Piave Richtung bei I 39012 Merano	12:22	104,5	
11	rechts abbiegen auf Francesco-Petrarca-Strasse/Via Francesco Petrarca Richtung bei I 39012 Merano	12:22	104,8	
				
12	bei I 39012 Merano Richtung AS Lagundo	12:24	105,3	


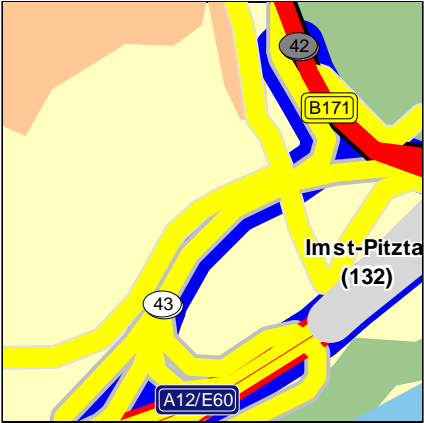

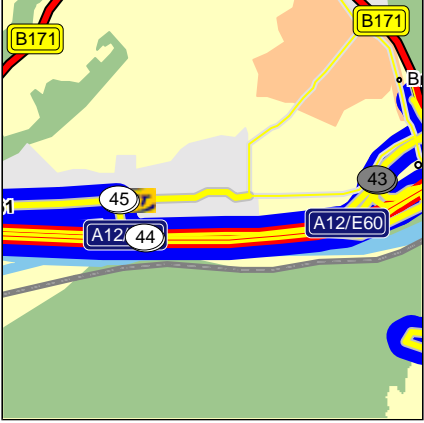

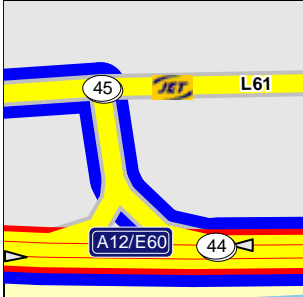

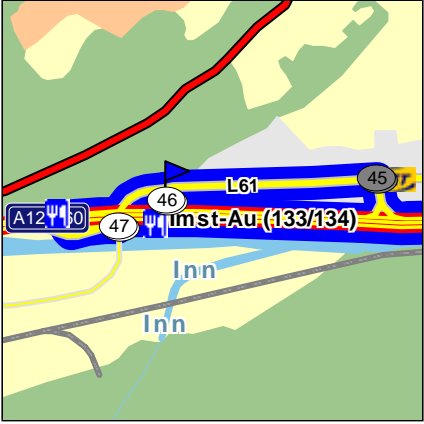

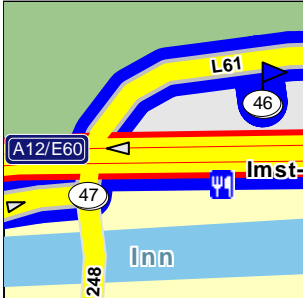

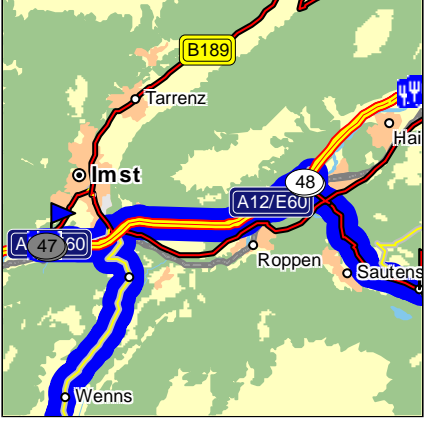
Nr.	Beschreibung	Zeit	km	Abschnittskarten
13	geradeaus weiter auf Ratia Brücke/Ponte Rezia Richtung AS Lagundo	12:25	106,0	
14	geradeaus weiter auf Ratiastrasse/Raetiastrasse/Via Rezia Richtung AS Lagundo	12:25	106,0	
15	geradeaus weiter auf Mazzini Platz/Piazza Giuseppe Mazzini Richtung AS Lagundo	12:26	106,3	
16	links abbiegen auf Mazzini Platz/Piazza Giuseppe Mazzini Richtung AS Lagundo	12:26	106,3	
17	rechts abbiegen auf Europa Allee/Viale Europa Richtung AS Lagundo	12:26	106,3	
18	geradeaus weiter auf Bahnhofplatz/Piazza Stazione Richtung AS Lagundo	12:26	106,6	
19	geradeaus weiter auf Vier Novemberstrasse/Via Quattro Novembre Richtung AS Lagundo	12:27	106,6	
20	links abbiegen auf Via Josef Weingartener/Josef Weingartnerstrasse (SP52) Richtung AS Lagundo	12:28	107,4	
21	bei I 39025 Naturno Richtung AS Coldrano	12:45	120,6	

Nr.	Beschreibung	Zeit km	Abschnittskarten
22	 rechts abbiegen auf Reichsstrasse/Via Nazionale/Strada Statale dello Stelvio (SS38) Richtung AS Coldrano	12:58 131,3	
23	 rechts abbiegen auf Staatsstrasse/Via Nazionale/Strada Statale dello Stelvio (SS38) Richtung AS Lasa Est	13:06 138,5	
24	 rechts abbiegen auf Staatsstrasse/Via Nazionale/Strada Statale dello Stelvio (SS38) Richtung AS Lasa Est	13:07 139,4	
25	 bei I 39024 Malles Venosta Richtung Grenze A - I	13:38 163,8	
26	 geradeaus weiter auf B180 Reschenpass Richtung bei A 6543 Nauders	14:02 185,3	

Nr.	Beschreibung	Zeit km	Abschnittskarten
27	▶ bei A 6543 Nauders Richtung bei A 6522 Prutz/ Faggen	14:09 191,1	
28	↗ halb rechts halten auf B180 Richtung bei A 6522 Prutz/ Faggen	14:30 210,7	
29	↘ rechts halten auf B180 Ried Richtung bei A 6522 Prutz/ Faggen	14:37 216,4	
30	↘ rechts abbiegen auf Prutz (L18) Richtung bei A 6522 Prutz/ Faggen	14:41 219,5	
31	↙ halb links halten auf Prutz (L18) Richtung bei A 6522 Prutz/ Faggen	14:41 219,7	
32	↙ links abbiegen auf Prutz (L250) Richtung bei A 6522 Prutz/ Faggen	14:42 219,8	
30	↘ rechts abbiegen auf Prutz (L18) Richtung bei A 6522 Prutz/ Faggen	14:41 219,5	
31	↙ halb links halten auf Prutz (L18) Richtung bei A 6522 Prutz/ Faggen	14:41 219,7	
32	↙ links abbiegen auf Prutz (L250) Richtung bei A 6522 Prutz/ Faggen	14:42 219,8	

Nr.	Beschreibung	Zeit	km	Abschnittskarten
33	▶ bei A 6522 Prutz/Faggen Richtung bei A 6473 Wenss/ Piller	14:44	220,7	
34	⤵ halb links halten auf Kauns (L250) Richtung bei A 6473 Wenss/ Piller	14:47	222,7	
35	⬆ geradeaus weiter auf L63 Richtung bei A 6473 Wenss/ Piller	14:51	224,8	
36	⬆ geradeaus weiter auf L17 Richtung bei A 6473 Wenss/ Piller	15:00	230,7	

Nr.	Beschreibung	Zeit km	Abschnittskarten
37	bei A 6473 Wenns/Piller Richtung AS Imst-Pitztal (132)	15:06 234,4	
38	links abbiegen auf Unterdorf (L16) Richtung AS Imst-Pitztal (132)	15:18 240,5	
39	bei AS Imst-Pitztal (132) rechts abbiegen auf B171 Richtung AS Imst-Au (133/ 134)	15:31 248,0	
40	links abbiegen auf B171 Richtung AS Imst-Au (133/ 134)	15:31 248,0	
41	rechts abbiegen auf B171 Richtung AS Imst-Au (133/ 134)	15:31 248,0	
42	links auffahren auf A12/E60 (mautpflichtig) Richtung AS Imst-Au (133/ 134)	15:31 248,4	
			

Nr.	Beschreibung	Zeit km	Abschnittskarten
43	 halb links halten auf A12/E60 (mautpflichtig) Richtung AS Imst-Au (133/ 134)	15:32 248,9	
44	 bei AS Imst-Au (133/134) rechts abfahren auf Industriezone (L61) Richtung bei A A12/ E60/ L61/ Imst-Au (133/ 134)	15:32 250,0	
45	 links abbiegen auf Industriezone (L61) Richtung bei A A12/ E60/ L61/ Imst-Au (133/ 134)	15:33 250,2	
46	 bei A A12/E60/L61/Imst-Au (133/134) Richtung AS Imst-Au (133/ 134)	15:34 251,1	
47	 rechts auffahren auf A12/E60 (mautpflichtig) Richtung AS Haiming Ötztal (123)	15:34 251,4	
48	 bei AS Haiming Ötztal (123) gradeaus abfahren auf B186 Richtung A 6433 Oetz	15:41 261,7	

Nr.	Beschreibung	Zeit	km	Abschnittskarten
49	A 6433 Oetz Richtung	15:49	268,5	